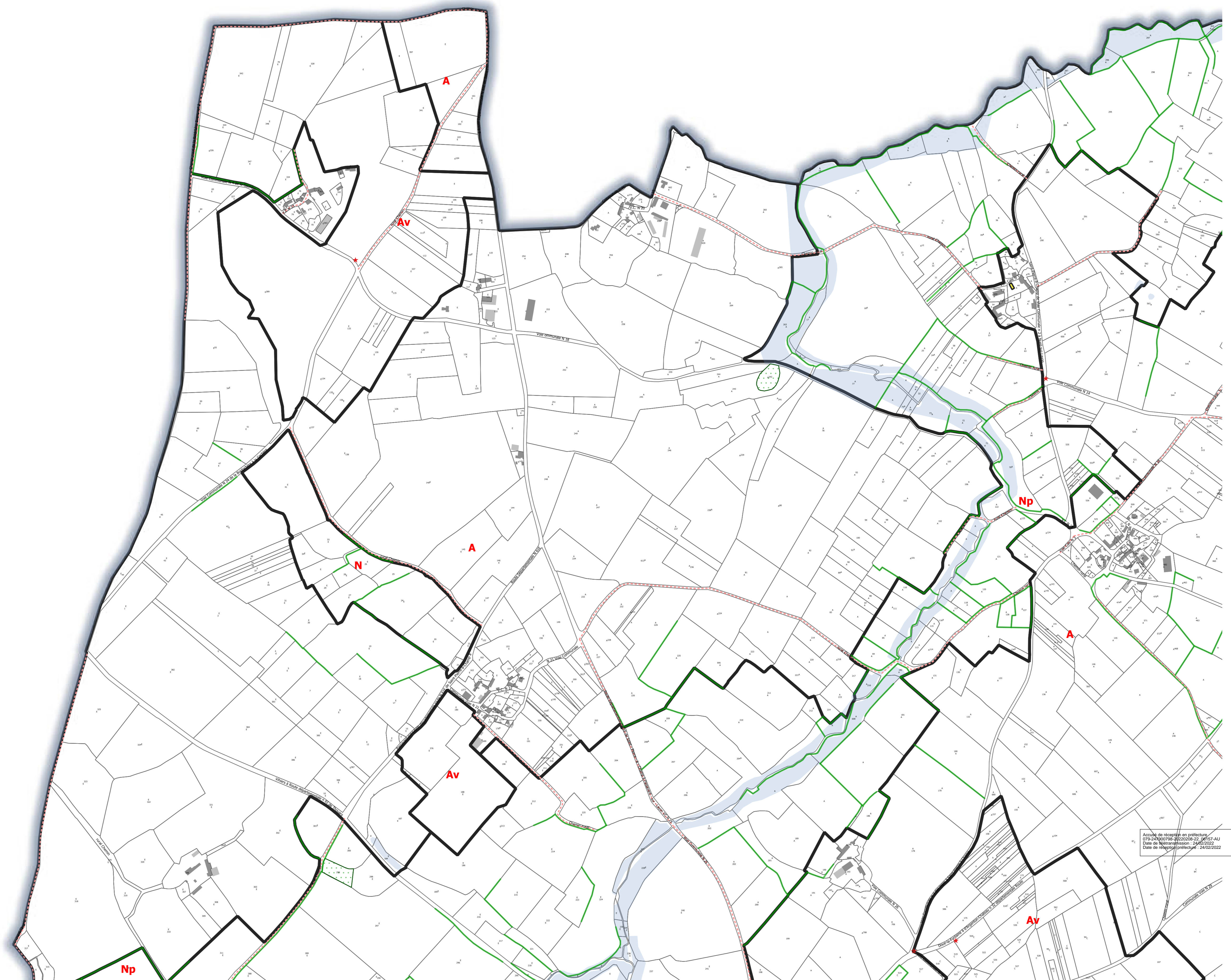


Légende

-  Limite de zonage
-  Espace boisé classé (L.113-1 du Code de l'Urbanisme)
-  Emplacement réservé
-  Mare ou étang protégé(e) (L.151-23 du Code de l'Urbanisme)
-  Transition paysagère à créer
-  Parc/Jardin/ Boisement /Terrain cultivé protégé (L.151-19 du Code de l'Urbanisme)
-  Bande d'inconstructibilité de 75m, loi Barnier (L.111-6 du Code de l'Urbanisme)
-  Zone humide à protéger (L.151-23 du Code de l'Urbanisme)
-  Secteur faisant l'objet d'une Orientations d'Aménagement et de Programmation (OAP) à respecter (L.151-6 du Code de l'Urbanisme)
-  Bâtiment pouvant faire l'objet d'un changement de destination (L.151-11 2° du Code de l'Urbanisme)
-  Périmètre de centralité
-  Bois/Parc/Jardin/terrain cultivé protégé (L151-23 du Code de l'Urbanisme)
-  Marge de recul : risque incendie
-  Zone non aedificandi
-  Site archéologique
-  PPRI du Thouet et Atlas des zones inondables
-  Site Patrimonial Remarquable
-  Périmètre de projet urbain partenarial
-  Périmètre affecté par le bruit de voisinage d'infrastructure de transport terrestre
-  Zones d'étude archéologique
-  Marge de recul minimale de 10 m à respecter en zones "U" et "AU"
-  Linéaire commercial à préserver (L.151-16 du code de l'urbanisme)
-  Chemins à conserver
-  Mur protégé (L.151-19 du Code de l'urbanisme)
-  Cône de vue à préserver
-  Plantation à réaliser
-  Haies à préserver (L.151-23 du Code de l'urbanisme)
-  Alignements d'arbres à préserver (L.151-23 du Code de l'urbanisme)
-  Arbre isolé protégé (L.151-23 du Code de l'urbanisme)
-  Patrimoine protégé (L.151-19 du Code de l'urbanisme)



Carte n°104

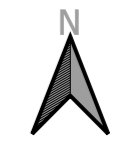
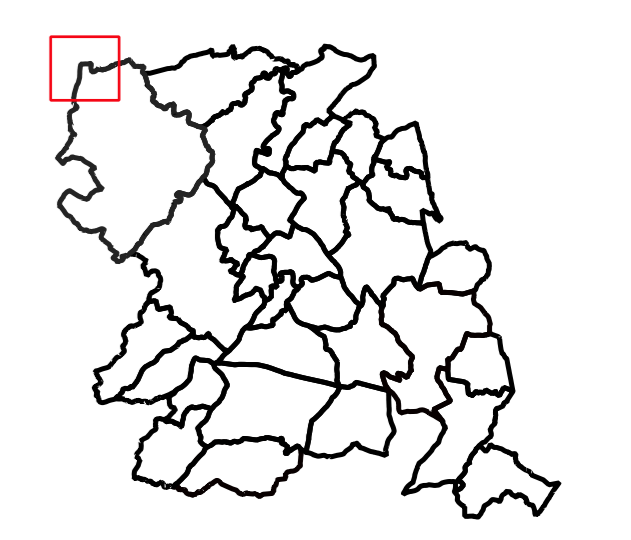
**Plan Local d'Urbanisme intercommunal
Communauté de Communes du
Thouarsais**

3.2

**Règlement
Document graphique
PLUi approuvé le
04/02/2020**


Echelle : 1:5 000

PRESCRIPTION	03/02/2015
ARRÊT	04/06/2019
APPROBATION	04/02/2020
MODIFICATION SIMPLIFIÉE n°1	08/02/2022





Commune de Val-en-Vignes

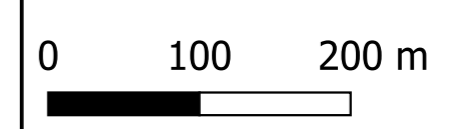
Par délégation le Vice-Président en charge de l'aménagement du territoire et de l'habitat
Emmanuel CHARRE



Maison de l'urbanisme
Communauté de Communes du Thouarsais



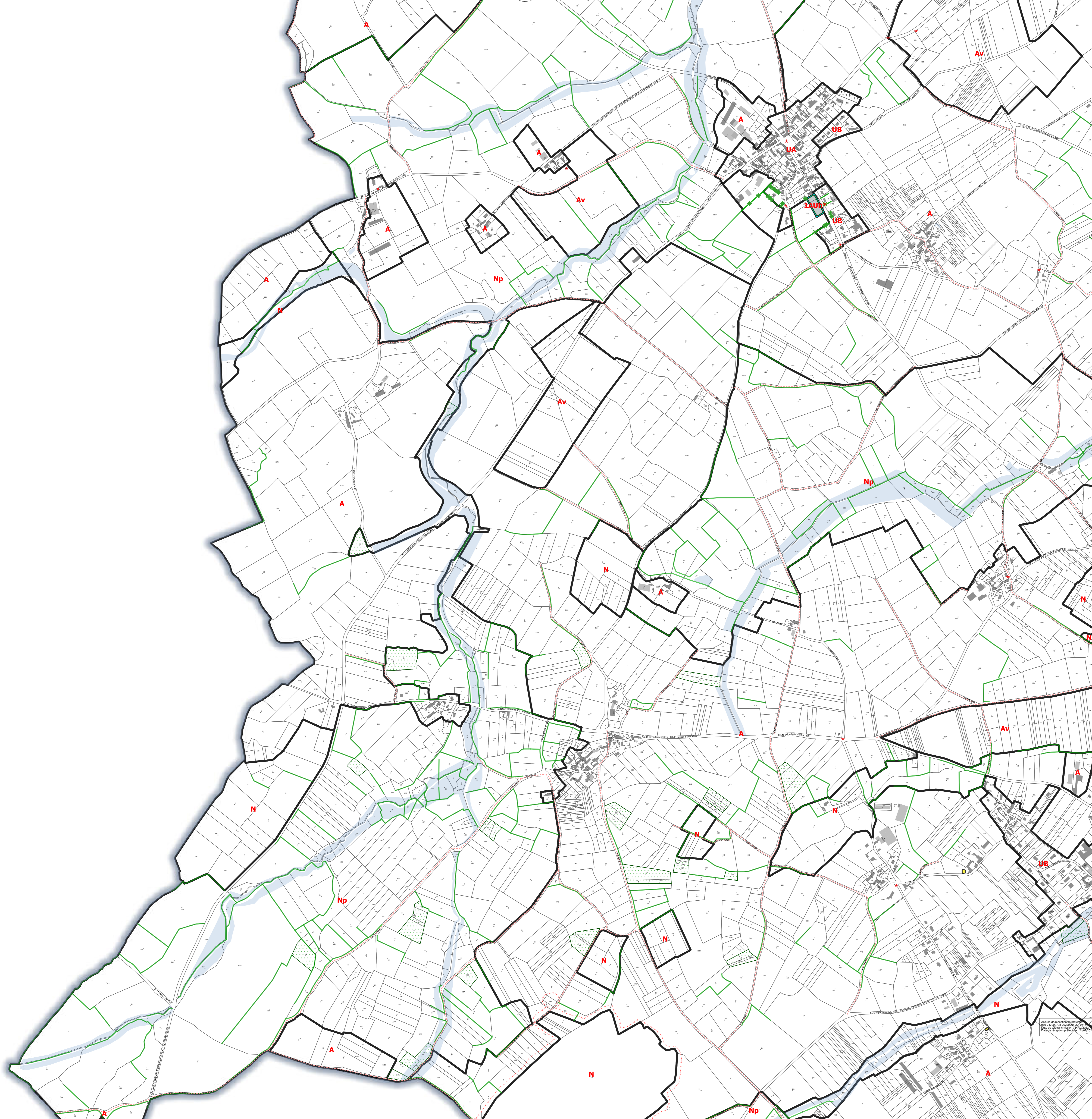
0 100 200 m



Source : DGFIP- Cadastre 2018
Février 2022

Légende

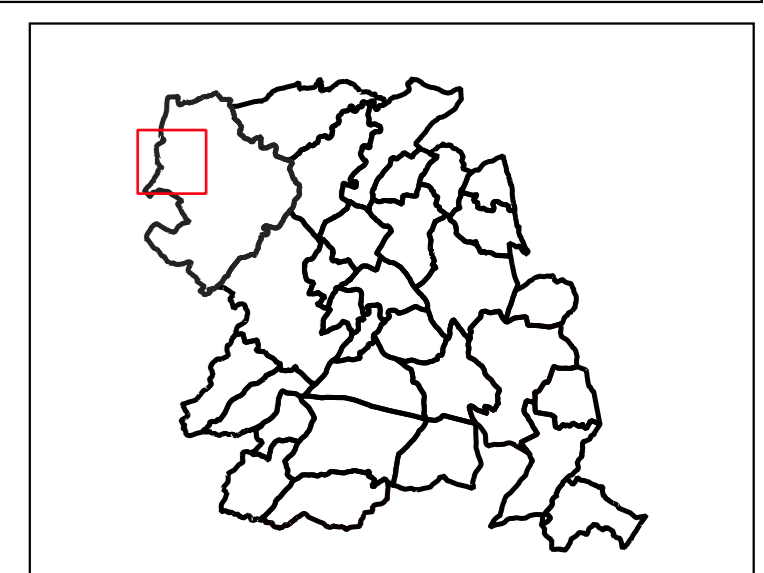
-  Limite de zonage
-  Espace boisé classé (L.113-1 du Code de l'Urbanisme)
-  Emplacement réservé
-  Mare ou étang protégé(e) (L.151-23 du Code de l'Urbanisme)
-  Transition paysagère à créer
-  Parc/Jardin/ Boisement /Terrain cultivé protégé (L.151-19 du Code de l'Urbanisme)
-  Bande d'inconstructibilité de 75m, loi Barnier (L.111-6 du Code de l'Urbanisme)
-  Zone humide à protéger (L.151-23 du Code de l'Urbanisme)
-  Secteur faisant l'objet d'une Orientations d'Aménagement et de Programmation (OAP) à respecter (L.151-6 du Code de l'Urbanisme)
-  Bâtiment pouvant faire l'objet d'un changement de destination (L.151-11 2° du Code de l'Urbanisme)
-  Périmètre de centralité
-  Bois/Parc/Jardin/terrain cultivé protégé (L.151-23 du Code de l'Urbanisme)
-  Marge de recul : risque incendie
-  Zone non aedificandi
-  Site archéologique
-  PPRI du Thouet et Atlas des zones inondables
-  Site Patrimonial Remarquable
-  Périmètre de projet urbain partenarial
-  Périmètre affecté par le bruit de voisinage d'infrastructure de transport terrestre
-  Zones d'étude archéologique
-  Marge de recul minimale de 10 m à respecter en zones "U" et "AU"
-  Linéaire commercial à préserver (L.151-16 du code de l'urbanisme)
-  Chemins à conserver
-  Mur protégé (L.151-19 du Code de l'urbanisme)
-  Côte de vue à préserver
-  Plantation à réaliser
-  Haies à préserver (L.151-23 du Code de l'urbanisme)
-  Alignements d'arbres à préserver (L.151-23 du Code de l'urbanisme)
-  Arbre isolé protégé (L.151-23 du Code de l'urbanisme)
-  Patrimoine protégé (L.151-19 du Code de l'urbanisme)



Carte n°105

**Plan Local d'Urbanisme intercommunal
Communauté de Communes du
Thouarsais**

3.2
Règlement
Document graphique
PLUI approuvé le
04/02/2020



Commune de Val-en-Vignes

Echelle : 1:5 000


PRESCRIPTION	03/02/2015
ARRET	04/06/2019
APPROBATION	04/02/2020
MODIFICATION SIMPLIFIEE n°1	08/02/2022

Par délégation le Vice-Président en charge de l'aménagement du territoire et de l'habitat

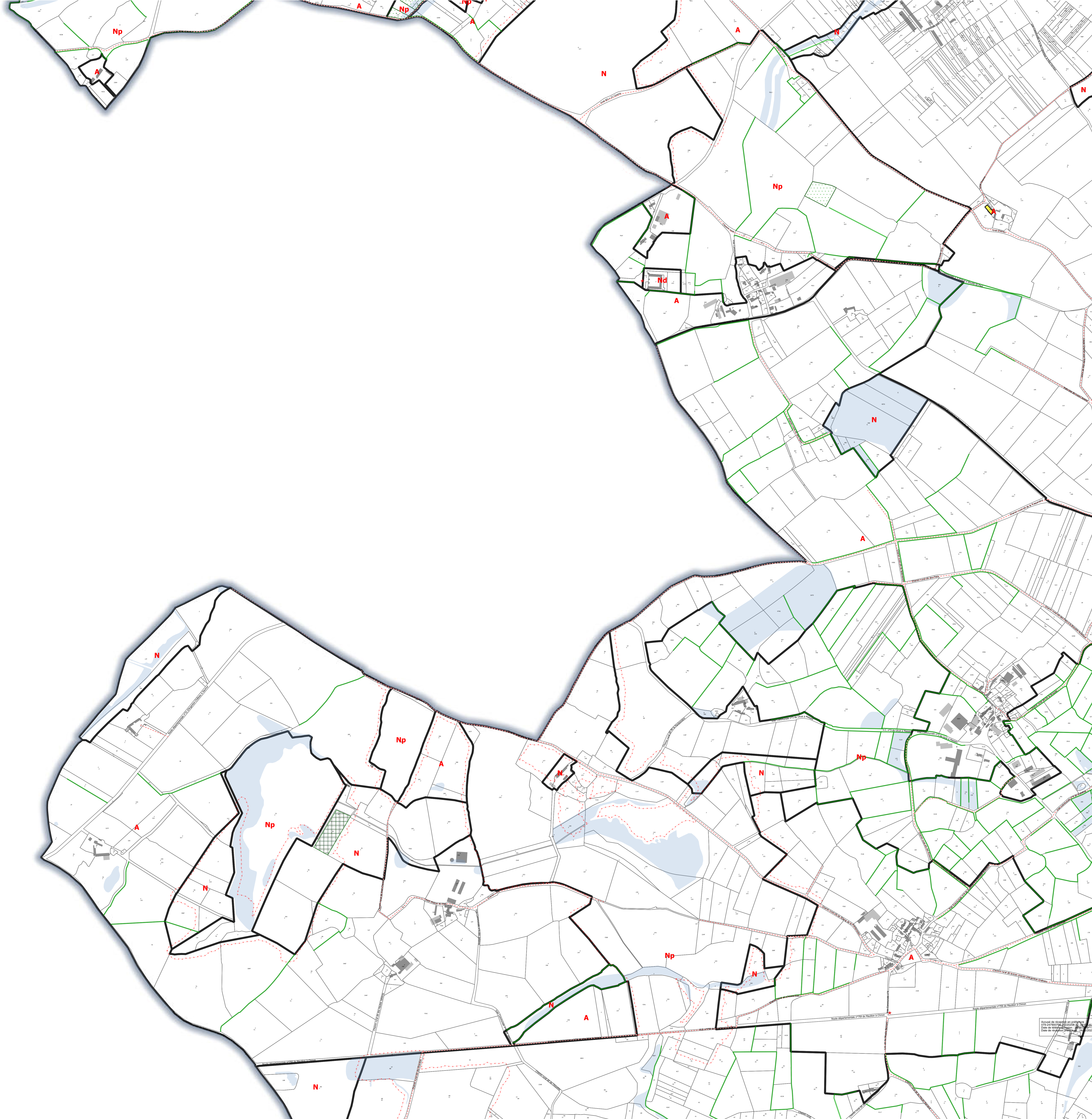
Emmanuel CHARRE

Maison de l'urbanisme
Communauté de Communes du Thouarsais

0 100 200 m



Source : DGFiP- Cadastre 2018
Février 2022



Légende

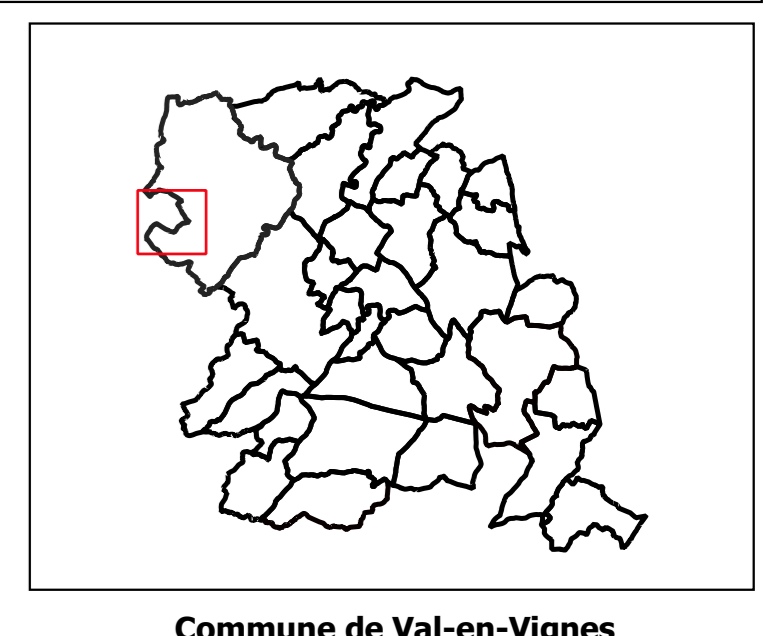
- Limite de zonage
- Espace boisé classé (L.113-1 du Code de l'Urbanisme)
- Emplacement réservé
- Mare ou étang protégé(e) (L.151-23 du Code de l'Urbanisme)
- Transition paysagère à créer
- Parc/Jardin/ Boisement /Terrain cultivé protégé (L.151-19 du Code de l'Urbanisme)
- Bande d'inconstructibilité de 75m, loi Barnier (L.111-6 du Code de l'Urbanisme)
- Zone humide à protéger (L.151-23 du Code de l'Urbanisme)
- Secteur faisant l'objet d'une Orientations d'Aménagement et de Programmation (OAP) à respecter (L.151-6 du Code de l'Urbanisme)
- Bâtiment pouvant faire l'objet d'un changement de destination (L.151-11 2° du Code de l'Urbanisme)
- Périmètre de centralité
- Bois/Parc/Jardin/terrain cultivé protégé (L.151-23 du Code de l'Urbanisme)
- Marge de recul : risque incendie
- Zone non aedificandi
- Site archéologique
- PPRI du Thouet et Atlas des zones inondables
- Site Patrimonial Remarquable
- Périmètre de projet urbain partenarial
- Périmètre affecté par le bruit de voisinage d'infrastructure de transport terrestre
- Zones d'étude archéologique
- Marge de recul minimale de 10 m à respecter en zones "U" et "AU"
- Linéaire commercial à préserver (L.151-16 du code de l'urbanisme)
- Chemins à conserver
- Mur protégé (L.151-19 du Code de l'urbanisme)
- Cône de vue à préserver
- Plantation à réaliser
- Haies à préserver (L.151-23 du Code de l'urbanisme)
- Alignements d'arbres à préserver (L.151-23 du Code de l'urbanisme)
- Arbre isolé protégé (L.151-23 du Code de l'urbanisme)
- Patrimoine protégé (L.151-19 du Code de l'urbanisme)

Carte n°106

**Plan Local d'Urbanisme intercommunal
Communauté de Communes du
Thouarsais**

3.2
Règlement
Document graphique
PLUi approuvé le
04/02/2020


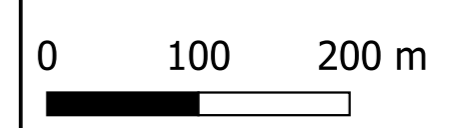
Echelle : 1:5 000



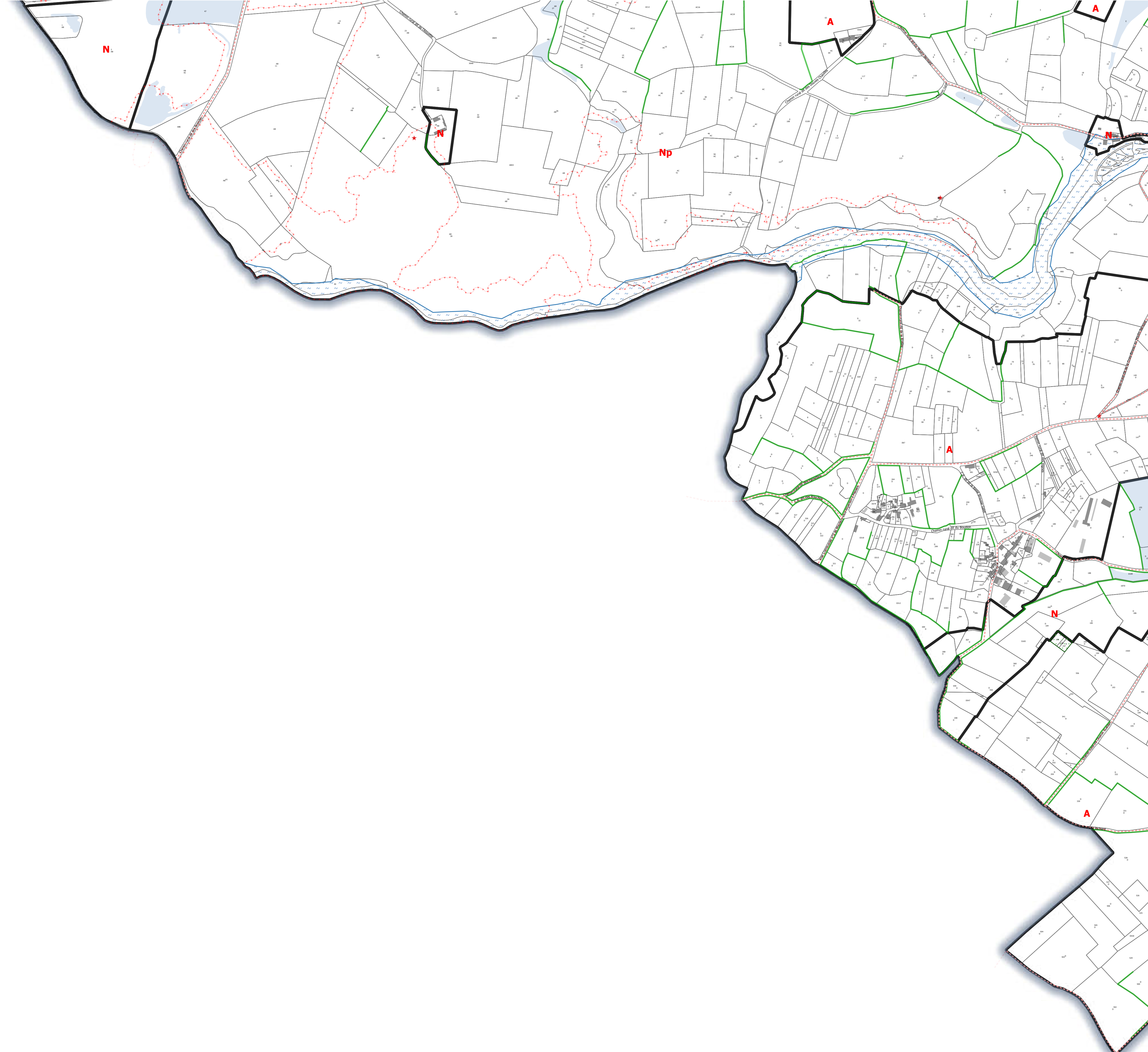
PRESCRIPTION	03/02/2015
ARRÊT	04/06/2019
APPROBATION	04/02/2020
MODIFICATION SIMPLIFIÉE n°1	08/02/2022

Par délégation le Vice-Président en charge de l'aménagement du territoire et de l'habitat
Emmanuel CHARRE

Maison de l'urbanisme
Communauté de Communes du Thouarsais



Source : DGFIP- Cadastre 2018
Février 2022



- ### Légende
- Limite de zonage
 - Espace boisé classé (L.113-1 du Code de l'Urbanisme)
 - Emplacement réservé
 - Mare ou étang protégé(e) (L.151-23 du Code de l'Urbanisme)
 - Transition paysagère à créer
 - Parc/Jardin/ Boisement /Terrain cultivé protégé (L.151-19 du Code de l'Urbanisme)
 - Bande d'inconstructibilité de 75m, loi Barnier (L.111-6 du Code de l'Urbanisme)
 - Zone humide à protéger (L.151-23 du Code de l'Urbanisme)
 - Secteur faisant l'objet d'une Orientations d'Aménagement et de Programmation (OAP) à respecter (L.151-6 du Code de l'Urbanisme)
 - Bâtiment pouvant faire l'objet d'un changement de destination (L.151-11 2° du Code de l'Urbanisme)
 - Périmètre de centralité
 - Bois/Parc/Jardin/terrain cultivé protégé (L151-23 du Code de l'Urbanisme)
 - Marge de recul : risque incendie
 - Zone non aedificandi
 - Site archéologique
 - PPRI du Thouet et Atlas des zones inondables
 - Site Patrimonial Remarquable
 - Périmètre de projet urbain partenarial
 - Périmètre affecté par le bruit de voisinage d'infrastructure de transport terrestre
 - Zones d'étude archéologique
 - Marge de recul minimale de 10 m à respecter en zones "U" et "AU"
 - Linéaire commercial à préserver (L.151-16 du code de l'urbanisme)
 - Chemins à conserver
 - Mur protégé (L.151-19 du Code de l'urbanisme)
 - Cône de vue à préserver
 - Plantation à réaliser
 - Haies à préserver (L.151-23 du Code de l'urbanisme)
 - Alignements d'arbres à préserver (L.151-23 du Code de l'urbanisme)
 - Arbre isolé protégé (L.151-23 du Code de l'urbanisme)
 - Patrimoine protégé (L.151-19 du Code de l'urbanisme)

Accueil de réception et cartographie
 07/04/2019 10:00:00
 Date de mise en service : 04/02/2020
 Date de mise en service : 04/02/2020

Carte n°107

**Plan Local d'Urbanisme intercommunal
Communauté de Communes du
Thouarsais**

3.2

**Règlement
Document graphique
PLUi approuvé le
04/02/2020**

Echelle : 1:5 000

PRESCRIPTION	03/02/2015
ARRET	04/06/2019
APPROBATION	04/02/2020
MODIFICATION SIMPLIFIEE n°1	08/02/2022

Par délégation le Vice-Président en charge de l'aménagement du territoire et de l'habitat

Emmanuel CHARRE

Commune de Val-en-Vignes

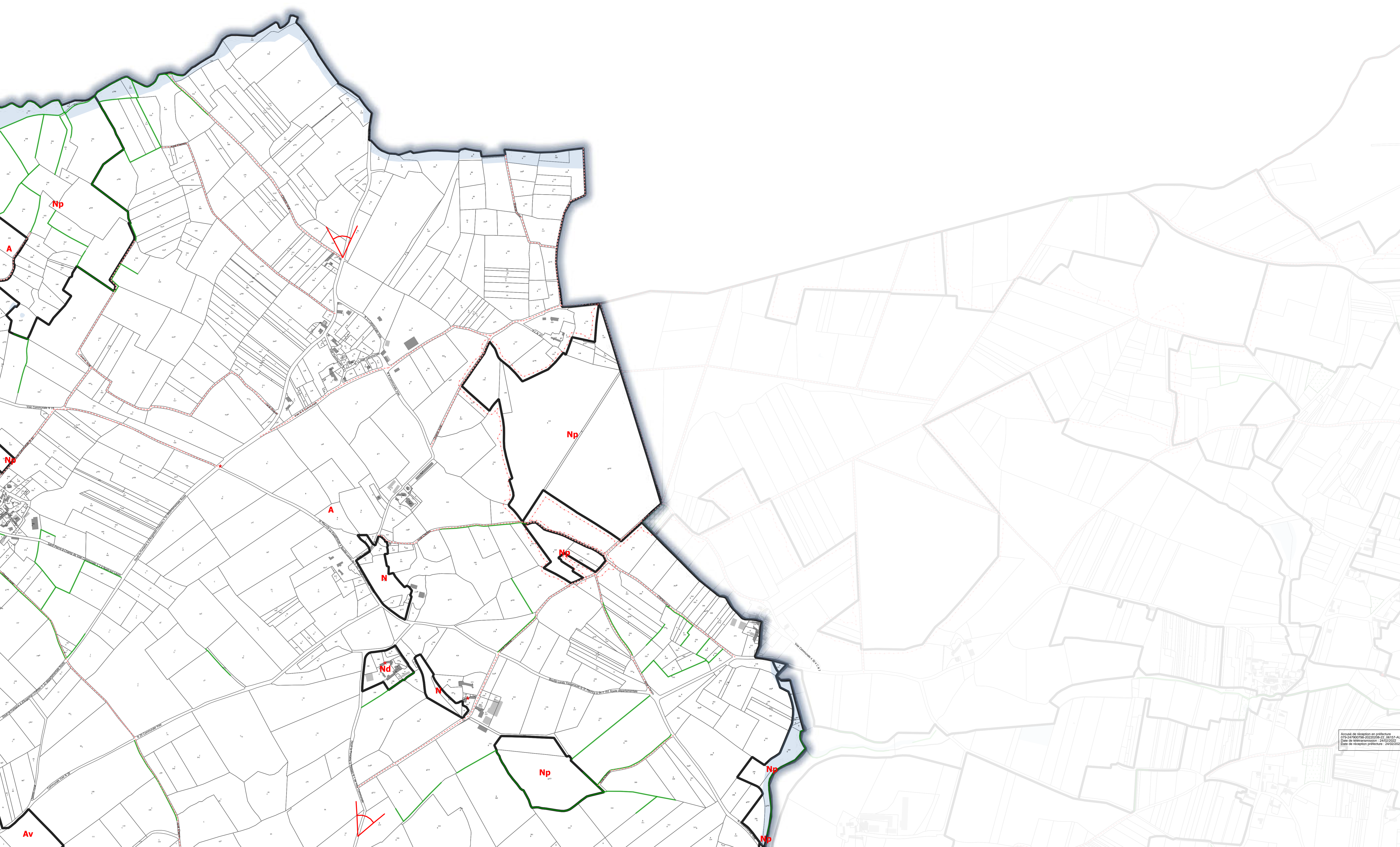
Maison de l'urbanisme
Communauté de Communes du Thouarsais

0 100 200 m

Source : DGFiP- Cadastre 2018
Février 2022

Légende

-  Limite de zonage
-  Espace boisé classé (L.113-1 du Code de l'Urbanisme)
-  Emplacement réservé
-  Mare ou étang protégé(e) (L.151-23 du Code de l'Urbanisme)
-  Transition paysagère à créer
-  Parc/Jardin/ Boisement /Terrain cultivé protégé (L.151-19 du Code de l'Urbanisme)
-  Bande d'inconstructibilité de 75m, loi Barnier (L.111-6 du Code de l'Urbanisme)
-  Zone humide à protéger (L.151-23 du Code de l'Urbanisme)
-  Secteur faisant l'objet d'une Orientations d'Aménagement et de Programmation (OAP) à respecter (L.151-6 du Code de l'Urbanisme)
-  Bâtiment pouvant faire l'objet d'un changement de destination (L.151-11 2° du Code de l'Urbanisme)
-  Périmètre de centralité
-  Bois/Parc/Jardin/terrain cultivé protégé (L151-23 du Code de l'Urbanisme)
-  Marge de recul : risque incendie
-  Zone non aedificandi
-  Site archéologique
-  PPRI du Thouet et Atlas des zones inondables
-  Site Patrimonial Remarquable
-  Périmètre de projet urbain partenarial
-  Périmètre affecté par le bruit de voisinage d'infrastructure de transport terrestre
-  Zones d'étude archéologique
-  Marge de recul minimale de 10 m à respecter en zones "U" et "AU"
-  Linéaire commercial à préserver (L.151-16 du code de l'urbanisme)
-  Chemins à conserver
-  Mur protégé (L.151-19 du Code de l'urbanisme)
-  Cône de vue à préserver
-  Plantation à réaliser
-  Haies à préserver (L.151-23 du Code de l'urbanisme)
-  Alignements d'arbres à préserver (L.151-23 du Code de l'urbanisme)
-  Arbre isolé protégé (L.151-23 du Code de l'urbanisme)
-  Patrimoine protégé (L.151-19 du Code de l'urbanisme)



Accueil de réception et enregistrement
 07/04/2019 10:00:00
 Date de mise en service : 04/02/2020
 Date de mise en service : 04/02/2020

Carte n°108

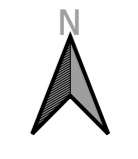
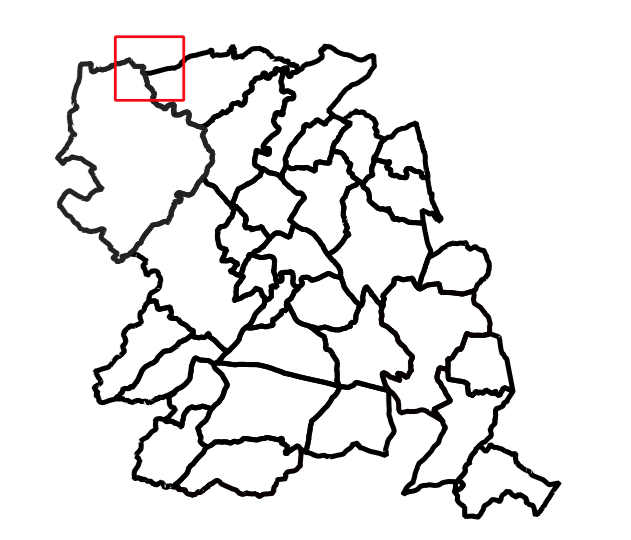
**Plan Local d'Urbanisme intercommunal
 Communauté de Communes du
 Thouarsais**

3.2

Règlement
 Document graphique
 PLUI approuvé le
 04/02/2020

Echelle : 1:5 000


PRESCRIPTION	03/02/2015
ARRET	04/06/2019
APPROBATION	04/02/2020
MODIFICATION SIMPLIFIEE n°1	08/02/2022

Commune de Val-en-Vignes

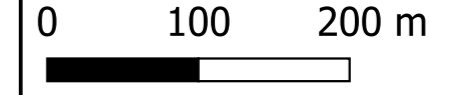
Par délégation le Vice-Président en charge de l'aménagement du territoire et de l'habitat


Emmanuel CHARRE



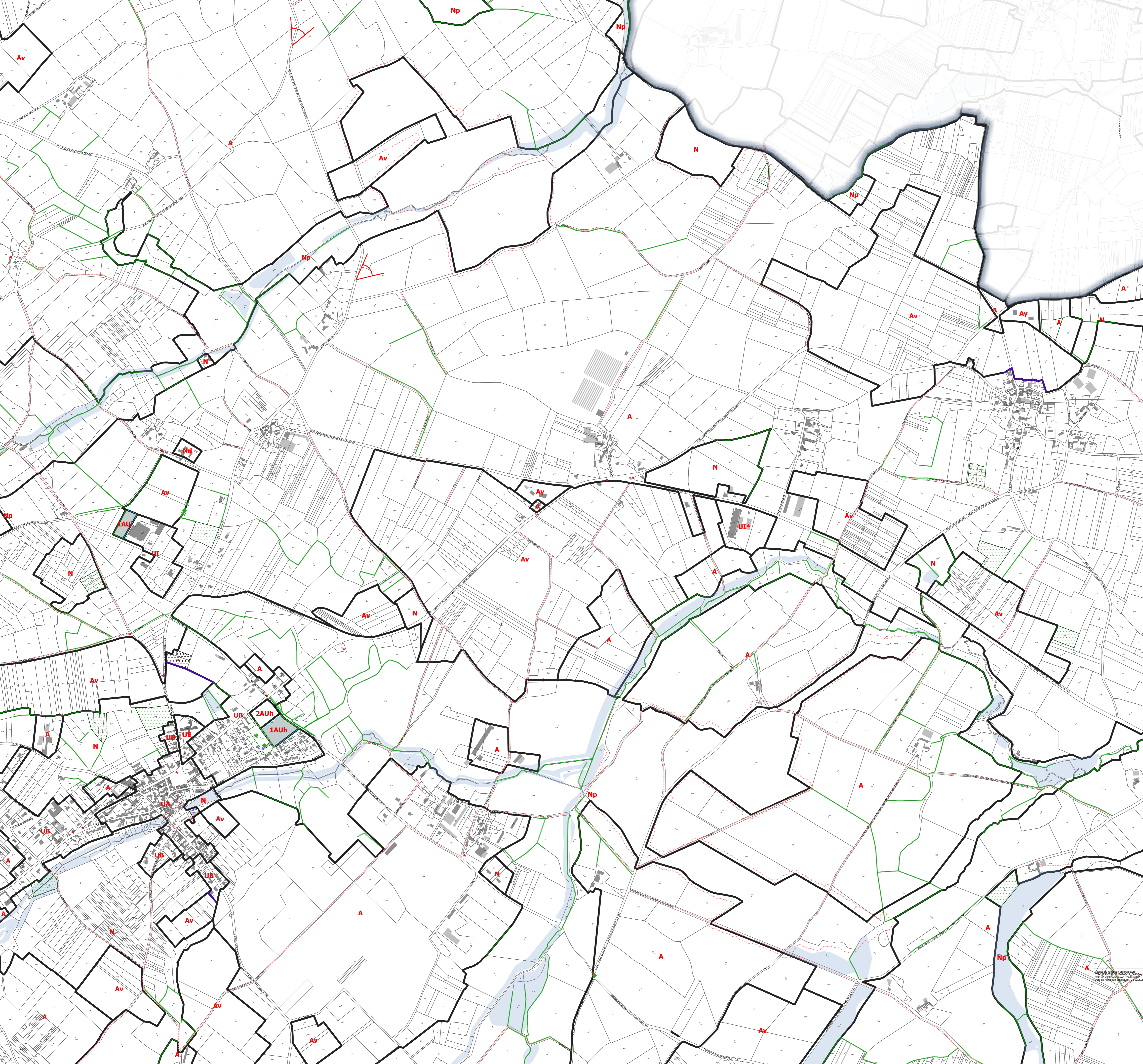
Maison de l'urbanisme
 Communauté de Communes du Thouarsais

0 100 200 m





Source : DGFIP- Cadastre 2018
 Février 2022



Légende

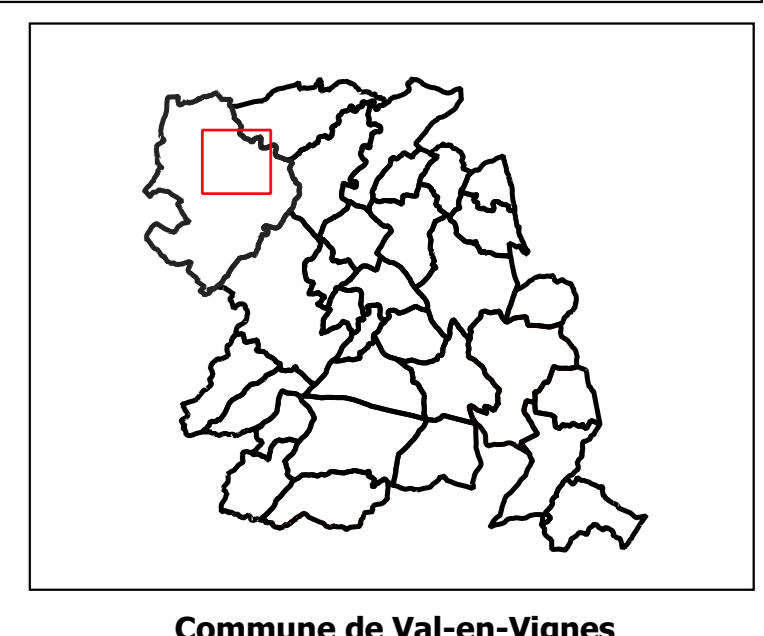
- Limite de zonage
- Espace boisé classé (L.113-1 du Code de l'Urbanisme)
- Emplacement réservé
- Mare ou étang protégé(e) (L.151-23 du Code de l'Urbanisme)
- Transition paysagère à créer
- Parc/Jardin/ Boisement /Terrain cultivé protégé (L.151-19 du Code de l'Urbanisme)
- Bande d'inconstructibilité de 75m, loi Barrièr (L.111-6 du Code de l'Urbanisme)
- Zone humide à protéger (L.151-23 du Code de l'Urbanisme)
- Secteur faisant l'objet d'une Orientations d'Aménagement et de Programmation (OAP) à respecter (L.151-6 du Code de l'Urbanisme)
- Bâtiment pouvant faire l'objet d'un changement de destination (L.151-11 2° du Code de l'Urbanisme)
- Périmètre de centralité
- Bois/Parc/Jardin/terrain cultivé protégé (L.151-23 du Code de l'Urbanisme)
- Marge de recul : risque incendie
- Zone non aedificandi
- Site archéologique
- PPRI du Thouet et Atlas des zones inondables
- Site Patrimonial Remarquable
- Périmètre de projet urbain partenarial
- Périmètre affecté par le bruit de voisinage d'infrastructure de transport terrestre
- Zones d'étude archéologique
- Marge de recul minimale de 10 m à respecter en zones "U" et "AU"
- Linéaire commercial à préserver (L.151-16 du code de l'urbanisme)
- Chemins à conserver
- Mur protégé (L.151-19 du Code de l'urbanisme)
- Cône de vue à préserver
- Plantation à réaliser
- Haies à préserver (L.151-23 du Code de l'urbanisme)
- Alignements d'arbres à préserver (L.151-23 du Code de l'urbanisme)
- Arbre isolé protégé (L.151-23 du Code de l'urbanisme)
- Patrimoine protégé (L.151-19 du Code de l'urbanisme)

Carte n°109

**Plan Local d'Urbanisme intercommunal
Communauté de Communes du
Thouarsais**

3.2
Règlement
Document graphique
PLUI approuvé le
04/02/2020

Echelle : 1:5 000



Commune de Val-en-Vignes

PRÉSCRIPTION	03/02/2015
ARRÊT	04/06/2019
APPROBATION	04/02/2020
MODIFICATION SIMPLIFIÉE n°1	08/02/2022


Par délégation le Vice-Président en charge de l'aménagement du territoire et de l'habitat

Emmanuel CHARRE

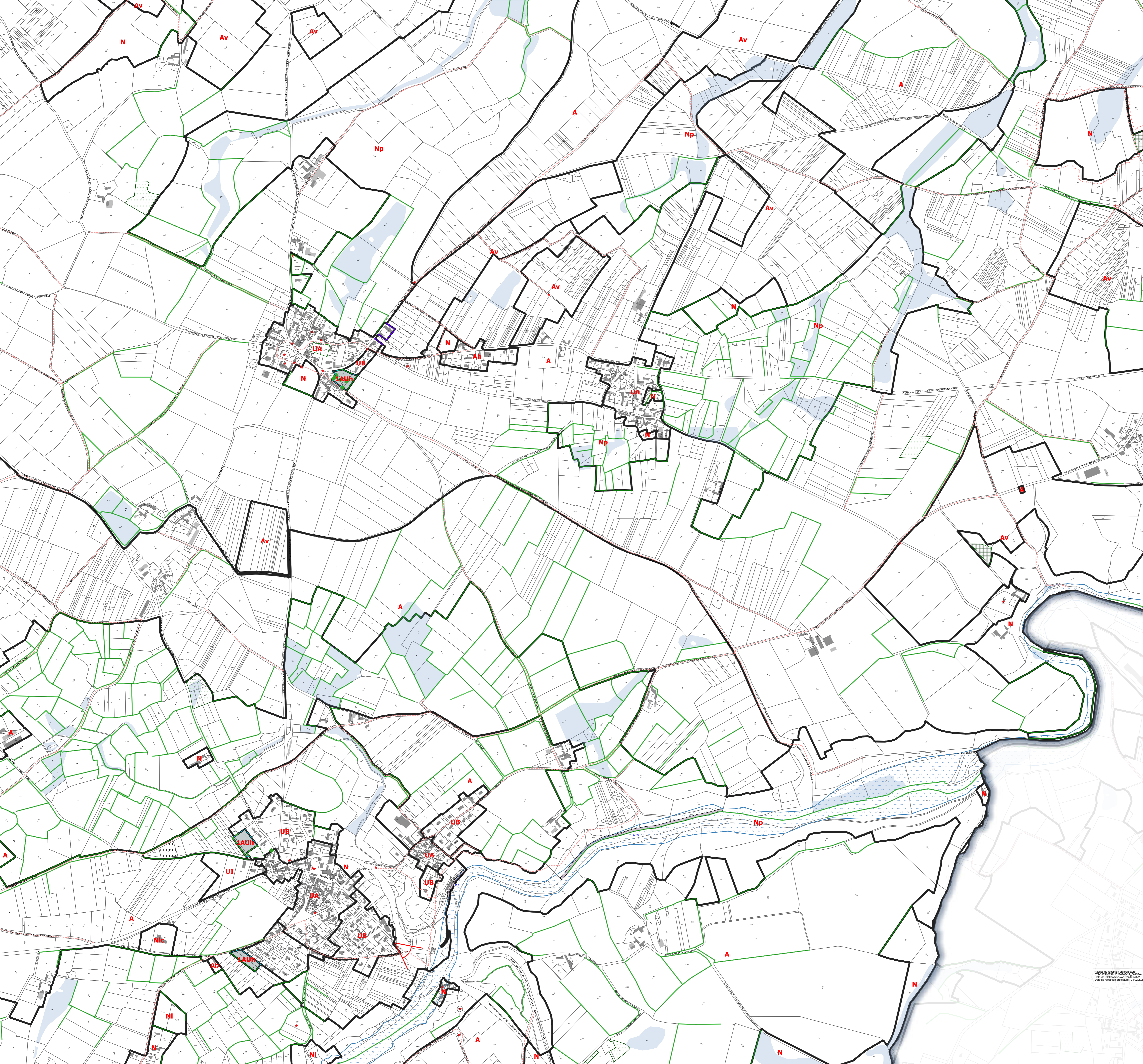


Maison de l'urbanisme
Communauté de Communes du Thouarsais

0 100 200 m



Source : DGFIP- Cadastre 2018
Février 2022



- ### Légende
- Limite de zonage
 - Espace boisé classé (L.113-1 du Code de l'Urbanisme)
 - Emplacement réservé
 - Mare ou étang protégé(e) (L.151-23 du Code de l'Urbanisme)
 - Transition paysagère à créer
 - Parc/Jardin/ Boisement /Terrain cultivé protégé (L.151-19 du Code de l'Urbanisme)
 - Bande d'inconstructibilité de 75m, loi Barnier (L.111-6 du Code de l'Urbanisme)
 - Zone humide à protéger (L.151-23 du Code de l'Urbanisme)
 - Secteur faisant l'objet d'une Orientations d'Aménagement et de Programmation (OAP) à respecter (L.151-6 du Code de l'Urbanisme)
 - Bâtiment pouvant faire l'objet d'un changement de destination (L.151-11 2° du Code de l'Urbanisme)
 - Périmètre de centralité
 - Bois/Parc/Jardin/terrain cultivé protégé (L.151-23 du Code de l'Urbanisme)
 - Marge de recul : risque incendie
 - Zone non aedificandi
 - Site archéologique
 - PPRI du Thouet et Atlas des zones inondables
 - Site Patrimonial Remarquable
 - Périmètre de projet urbain partenarial
 - Périmètre affecté par le bruit de voisinage d'infrastructure de transport terrestre
 - Zones d'étude archéologique
 - Marge de recul minimale de 10 m à respecter en zones "U" et "AU"
 - Linéaire commercial à préserver (L.151-16 du code de l'urbanisme)
 - Chemins à conserver
 - Mur protégé (L.151-19 du Code de l'urbanisme)
 - Côte de vue à préserver
 - Plantation à réaliser
 - Haies à préserver (L.151-23 du Code de l'urbanisme)
 - Alignements d'arbres à préserver (L.151-23 du Code de l'urbanisme)
 - Arbre isolé protégé (L.151-23 du Code de l'urbanisme)
 - Patrimoine protégé (L.151-19 du Code de l'urbanisme)

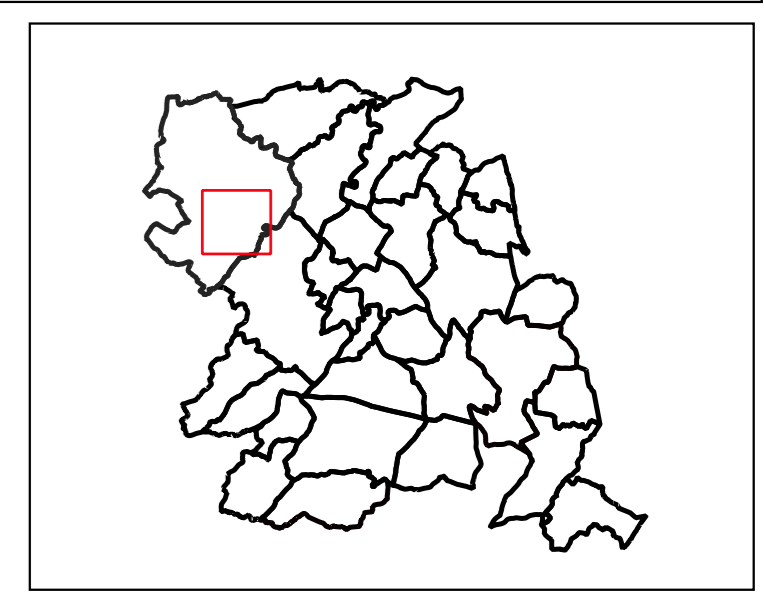
Carte n°110

Plan Local d'Urbanisme intercommunal Communauté de Communes du Thouarsais

3.2

Règlement
Document graphique
PLUI approuvé le
04/02/2020

Echelle : 1:5 000



Commune de Val-en-Vignes

PRESCRIPTION	03/02/2015
ARRÊT	04/06/2019
APPROBATION	04/02/2020
MODIFICATION SIMPLIFIÉE n°1	08/02/2022


Par délégation le Vice-Président en charge de l'aménagement du territoire et de l'habitat

Emmanuel CHARRE



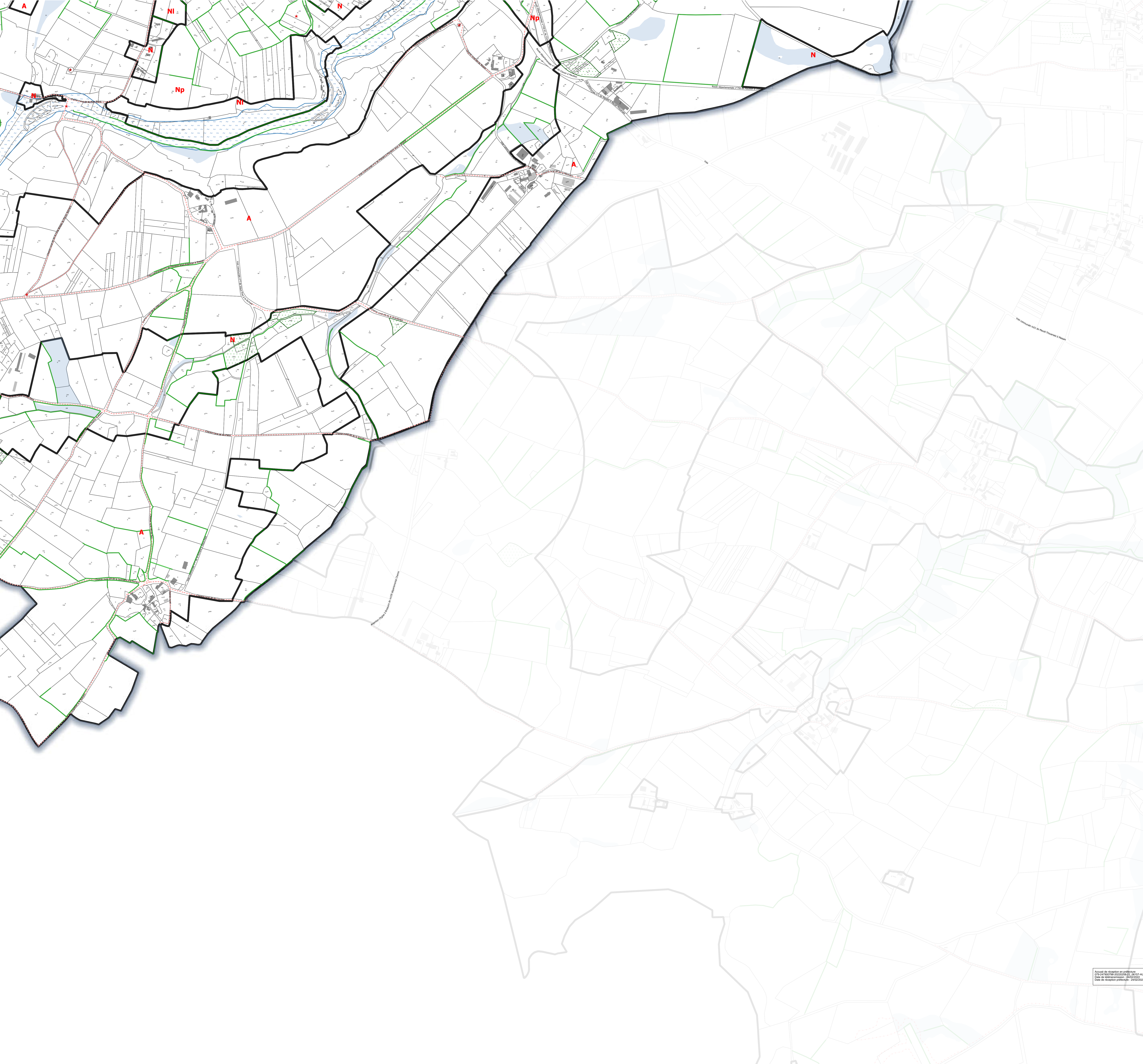
Maison de l'urbanisme
Communauté de Communes du Thouarsais

0 100 200 m



Source : DGFIP- Cadastre 2018
Février 2022

Accueil de réception et cartographie
Plan de l'urbanisme intercommunal
Date de mise en service : 04/02/2020
Date de mise en service : 04/02/2020



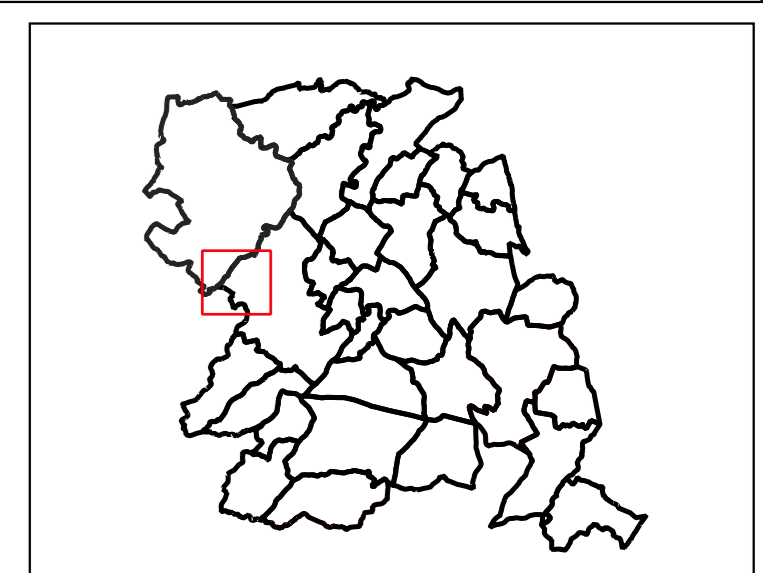
Légende

-  Limite de zonage
-  Espace boisé classé (L.113-1 du Code de l'Urbanisme)
-  Emplacement réservé
-  Mare ou étang protégé(e) (L.151-23 du Code de l'Urbanisme)
-  Transition paysagère à créer
-  Parc/Jardin/ Boisement /Terrain cultivé protégé (L.151-19 du Code de l'Urbanisme)
-  Bande d'inconstructibilité de 75m, loi Barnier (L.111-6 du Code de l'Urbanisme)
-  Zone humide à protéger (L.151-23 du Code de l'Urbanisme)
-  Secteur faisant l'objet d'une Orientations d'Aménagement et de Programmation (OAP) à respecter (L.151-6 du Code de l'Urbanisme)
-  Bâtiment pouvant faire l'objet d'un changement de destination (L.151-11 2° du Code de l'Urbanisme)
-  Périmètre de centralité
-  Bois/Parc/Jardin/terrain cultivé protégé (L.151-23 du Code de l'Urbanisme)
-  Marge de recul : risque incendie
-  Zone non aedificandi
-  Site archéologique
-  PPRI du Thouet et Atlas des zones inondables
-  Site Patrimonial Remarquable
-  Périmètre de projet urbain partenarial
-  Périmètre affecté par le bruit de voisinage d'infrastructure de transport terrestre
-  Zones d'étude archéologique
-  Marge de recul minimale de 10 m à respecter en zones "U" et "AU"
-  Linéaire commercial à préserver (L.151-16 du code de l'urbanisme)
-  Chemins à conserver
-  Mur protégé (L.151-19 du Code de l'urbanisme)
-  Côte de vue à préserver
-  Plantation à réaliser
-  Haies à préserver (L.151-23 du Code de l'urbanisme)
-  Alignements d'arbres à préserver (L.151-23 du Code de l'urbanisme)
-  Arbre isolé protégé (L.151-23 du Code de l'urbanisme)
-  Patrimoine protégé (L.151-19 du Code de l'urbanisme)

Carte n°111

Plan Local d'Urbanisme intercommunal Communauté de Communes du Thouarsais

3.2
Règlement
Document graphique
PLUi approuvé le
04/02/2020



Commune de Val-en-Vignes

Echelle : 1:5 000

PRÉSCRIPTION	03/02/2015
ARRÊT	04/06/2019
APPROBATION	04/02/2020
MODIFICATION SIMPLIFIÉE n°1	08/02/2022


Par délégation le Vice-Président en charge de l'aménagement du territoire et de l'habitat

Emmanuel CHARRE



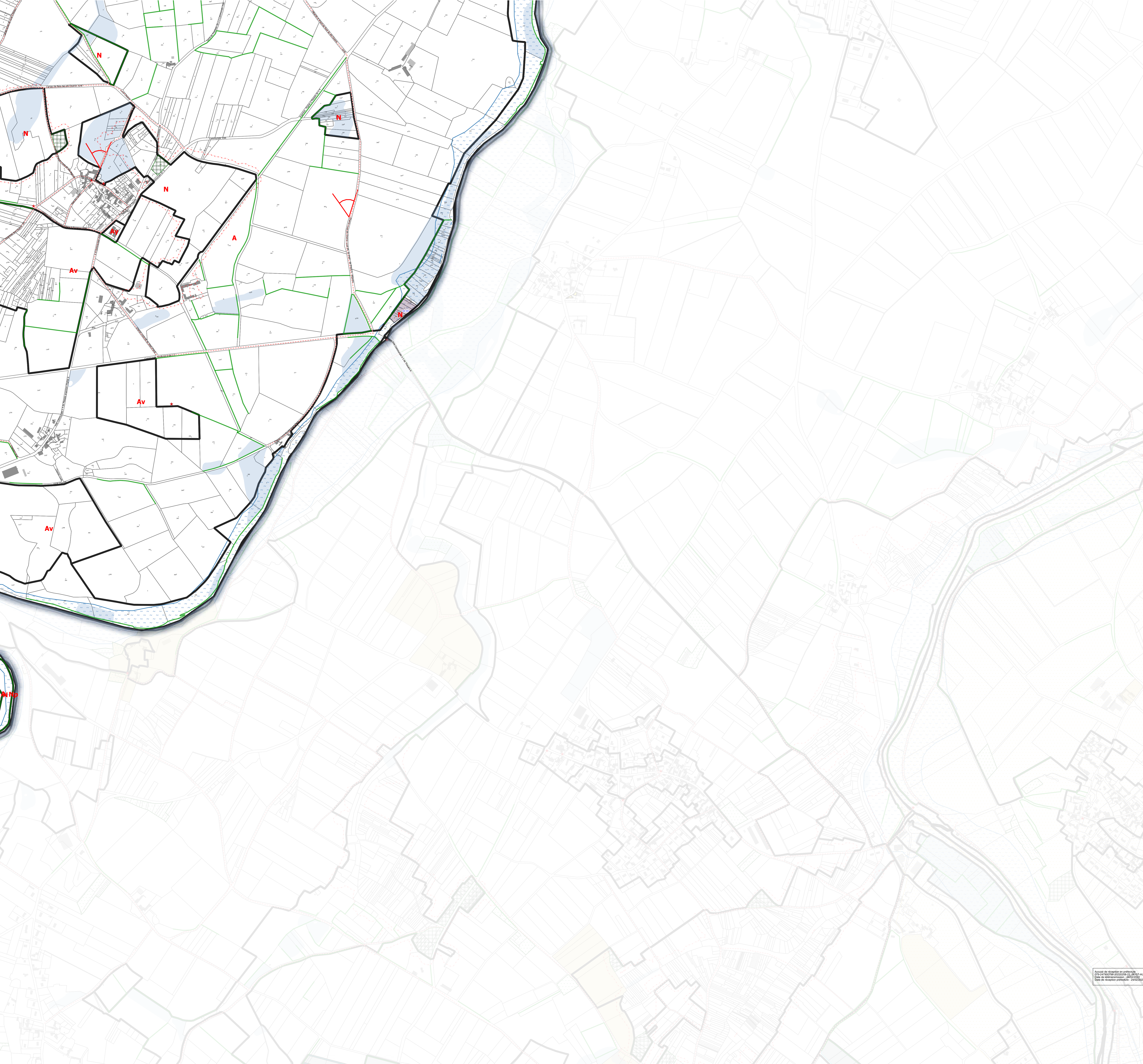
Maison de l'urbanisme
Communauté de Communes du Thouarsais

0 100 200 m



Source : DGFiP- Cadastre 2018
Février 2022

Accès de reporter et de référence
03/02/2015-04/06/2019-04/02/2020-08/02/2022
Date de mise en service : 04/02/2020



Légende

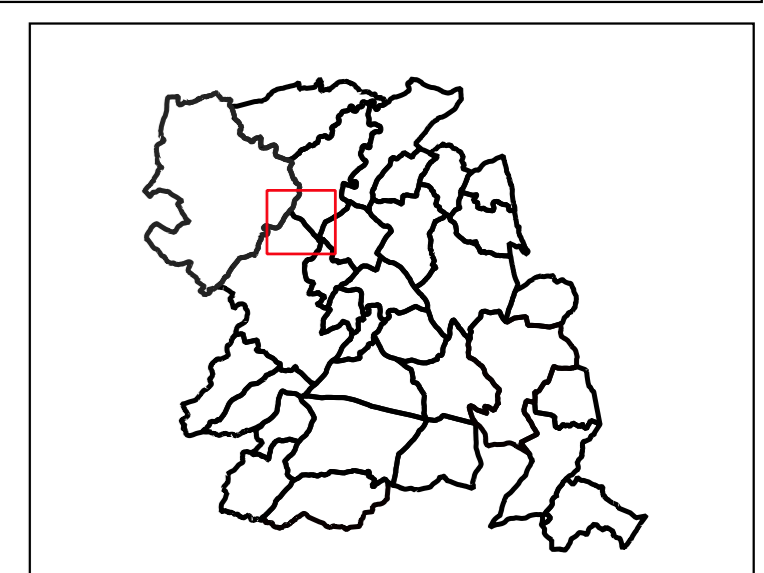
- Limite de zonage
- Espace boisé classé (L.113-1 du Code de l'Urbanisme)
- Emplacement réservé
- Mare ou étang protégé(e) (L.151-23 du Code de l'Urbanisme)
- Transition paysagère à créer
- Parc/Jardin/ Boisement /Terrain cultivé protégé (L.151-19 du Code de l'Urbanisme)
- Bande d'inconstructibilité de 75m, loi Barnier (L.111-6 du Code de l'Urbanisme)
- Zone humide à protéger (L.151-23 du Code de l'Urbanisme)
- Secteur faisant l'objet d'une Orientations d'Aménagement et de Programmation (OAP) à respecter (L.151-6 du Code de l'Urbanisme)
- Bâtiment pouvant faire l'objet d'un changement de destination (L.151-11 2° du Code de l'Urbanisme)
- Périmètre de centralité
- Bois/Parc/Jardin/terrain cultivé protégé (L.151-23 du Code de l'Urbanisme)
- Marge de recul : risque incendie
- Zone non aedificandi
- Site archéologique
- PPRI du Thouet et Atlas des zones inondables
- Site Patrimonial Remarquable
- Périmètre de projet urbain partenarial
- Périmètre affecté par le bruit de voisinage d'infrastructure de transport terrestre
- Zones d'étude archéologique
- Marge de recul minimale de 10 m à respecter en zones "U" et "AU"
- Linéaire commercial à préserver (L.151-16 du code de l'urbanisme)
- Chemins à conserver
- Mur protégé (L.151-19 du Code de l'urbanisme)
- Cône de vue à préserver
- Plantation à réaliser
- Haies à préserver (L.151-23 du Code de l'urbanisme)
- Alignements d'arbres à préserver (L.151-23 du Code de l'urbanisme)
- Arbre isolé protégé (L.151-23 du Code de l'urbanisme)
- Patrimoine protégé (L.151-19 du Code de l'urbanisme)

Carte n°113

**Plan Local d'Urbanisme intercommunal
Communauté de Communes du
Thouarsais**

3.2
Règlement
Document graphique
PLUi approuvé le
04/02/2020

Echelle : 1:5 000



Commune de Val-en-Vignes

PRÉSCRIPTION	03/02/2015
ARRÊT	04/06/2019
APPROBATION	04/02/2020
MODIFICATION SIMPLIFIÉE n°1	08/02/2022


Par délégation le Vice-Président en charge de l'aménagement du territoire et de l'habitat

Emmanuel CHARRE



Maison de l'urbanisme
Communauté de Communes du Thouarsais

0 100 200 m



Source : DGFIP- Cadastre 2018
Février 2022

Accès de réimpression en vert
07/02/2022 10:00:00
Date de réimpression : 04/02/2022
Date de réimpression : 04/02/2022